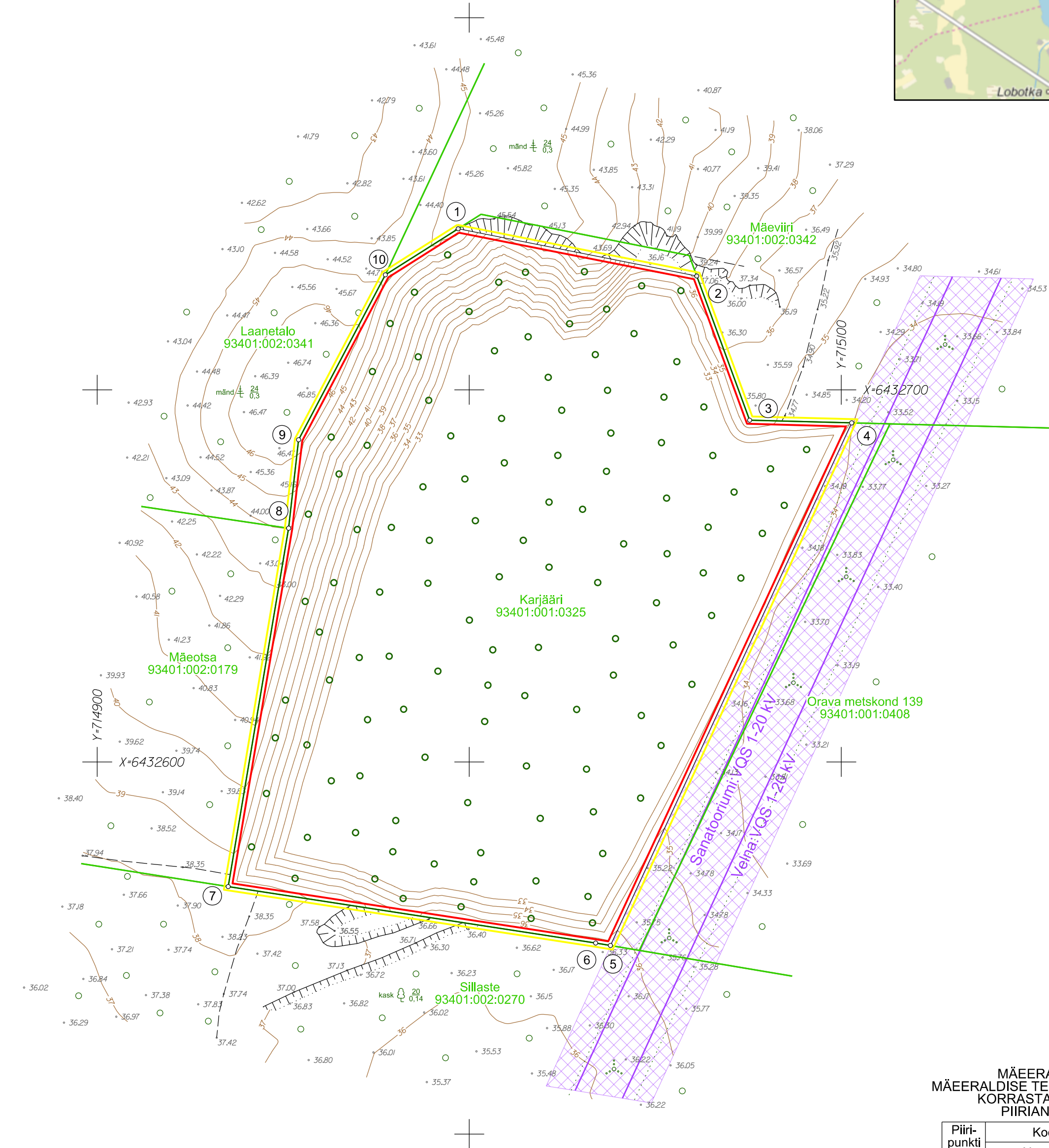
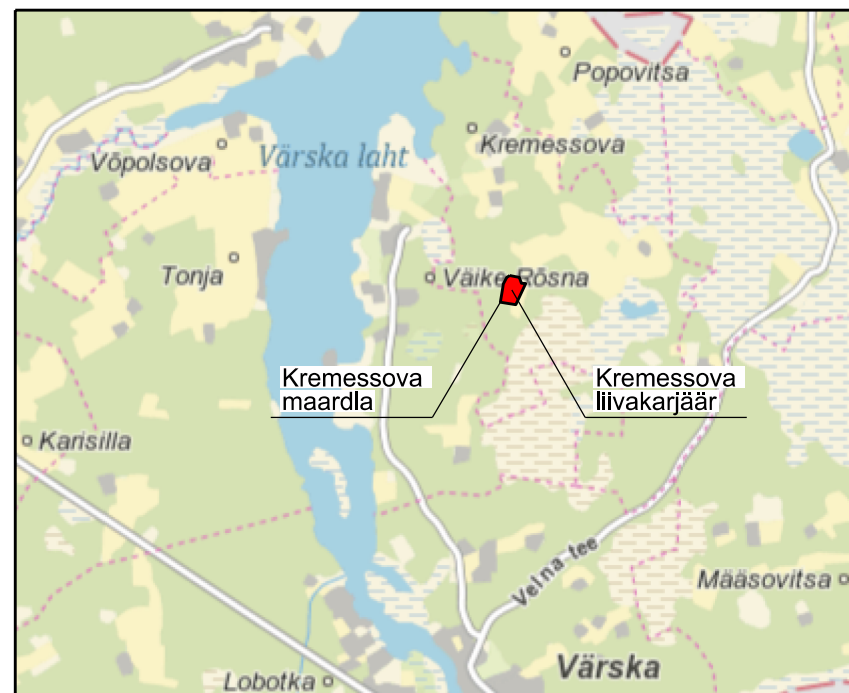



ASENDISKEEM M 1:50 000
Kaardileht 5513 R pina



LEPPEM RGID:




M eeraldise piir, piiripunkt ja selle nr



M eeraldise teenindusmaa piir, piiripunkt ja selle nr



Katastriksuse piir, nimi ja tunnus




Maapinna reljeefi samak rgusjoon, abs m



Elektripaigaldise kaitsev  nd



Metsamaaks korraldatud ala (pindala: 2,14 ha)



Maardla piir (asendiskeemil)

M EERALDISE, M EERALDISE TEENINDUSMAA JA KORRALDATUD MAA PIIRIANDMED

Piiri-punkti nr	Koordinaadid	
	X	Y
1	6432743.29	714997.02
2	6432730.59	715061.14
3	6432691.85	715075.36
4	6432691.12	715102.79
5	6432550.68	715037.94
6	6432551.33	715033.97
7	6432566.50	714935.21
8	6432662.81	714951.45
9	6432686.59	714954.13
10	6432730.89	714977.44

Pindala 2.14 ha

M RKUSED:

- Koordinaadid L-Est'97 s steemis, k rgused EH2000 s steemis.
- Katastriksuse pildid Maa-ameti geoportaalist digitaalselt seisuga 25.06.2024. a.
- Kitsendused Maa-ameti geoportaalist digitaalselt seisuga 01.01.2023. a.

 O� J.Viru Mark�eiderib�uroo www.vmb.ee Tel: 634 4552 Tartu mnt 84a-50 E-post: info@vmb.ee 10112 Tallinn		V�ru maakond Setomaa vald KREMESSOVA LIIVAKARJ��R	Gr lisa 3 T�� nr 24209
		KORRALSTATUD MAA PLAAN	M��tkava: 1:1000 Formaat A2
Koostas	Priit Koppel	/alkkirjastatud digitaalselt/	Tellija: Marina Minerals O� Jalgpalli tn 21 11312 Tallinn
Joonestas	Priit Koppel	/alkkirjastatud digitaalselt/	
Kinnitas	T��nis Kattel	/alkkirjastatud digitaalselt/	
			Koostatud: 25.06.2024

